















КООРДИНАТЫ ХАРАКТЕРНЫХ ТОЧЕК ГРАНИЦ ОБРАЗУЕМЫХ ЗЕМЕЛЬНЫХ УЧАСТКОВ		
Точка, №	X	Y
Земельный участок :ЗУ1, Площадь 2386 кв.м.		
1	360380,905	1271027,769
2	360314,730	1271056,420
3	360303,230	1271035,740
4	360325,010	1271014,550
5	360367,400	1270995,930
Земельный участок :ЗУ2, Площадь 2079 кв.м.		
1	360380,905	1271027,769
2	360393,050	1271056,410
3	360344,930	1271074,960
4	360343,460	1271073,030
5	360337,930	1271080,610
6	360333,950	1271078,420
7	360332,370	1271075,830
8	360327,260	1271078,950
9	360314,730	1271056,420

УСЛОВНЫЕ ОБОЗНАЧЕНИЯ			
	Существующие здания		Граница населенного пункта п. Нолька
	Земельные участки, поставленные на кадастровый учет		Красные линии существующие
	Образуемые земельные участки		Линия отступа от красной линии для определения мест допустимого размещения зданий, строений и сооружений
	Номера образуемых земельных участков		Границы изменяемых земельных участков
	Граница территории, в отношении которой разрабатывается проект межевания территории		Номера изменяемых земельных участков
	Границы кадастровых кварталов		Номер кадастрового квартала
			Номера земельных участков, поставленных на кадастровый учет

						АРХ 25-2025-ПМТ-ОЧ.ГЧЗ			
						Проект межевания территории, ограниченной границей СНТ «Сидорово», границей учебно-опытного участка Куярского лесничества и улицей Нолька в городе Йошкар-Оле			
Изм.	Коп.уч.	Лист	№ док.	Подпись	Дата	Проект межевания территории Основная часть	Стадия	Лист	Листов
Разработал		Краснова					П		1
Проверил		Костик							
ГАП						Чертеж межевания территории М 1:1000	ООО «Архитектор»		
Нач. отд.									
Н. контр.									